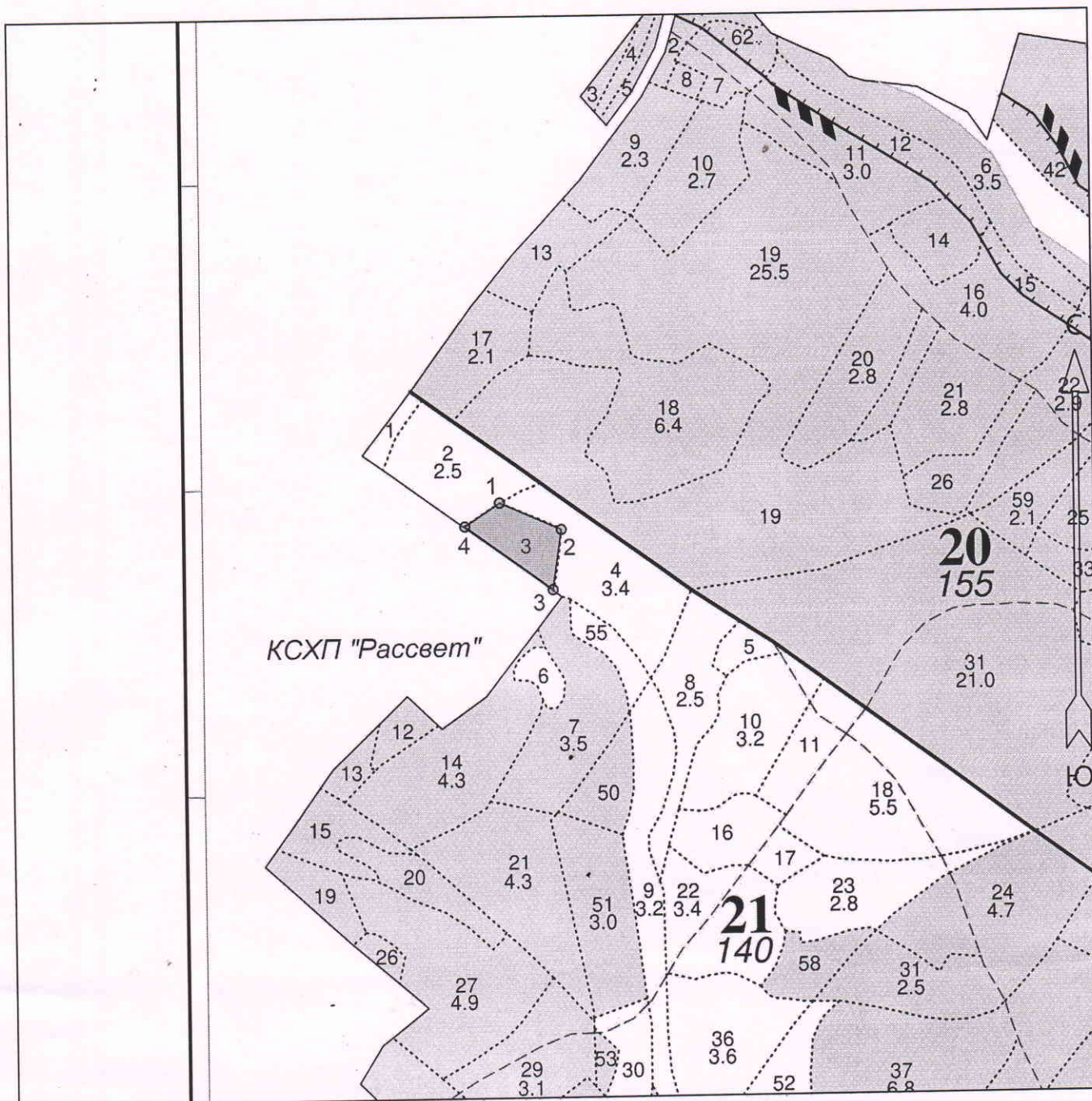




Схема участка

Зарубинское учлес-во
Кв. 21 выд 3 дел. 1 Площадь 1.10



Эксплуатационная площадь: 1.10
Масштаб: 1 : 10000
Исполнитель: Участковый лесничий;
 Баранов В.В.

Условные обозначения:

 Эксплуатационная площадь

№№	Широта	Долгота
1	57.13790	42.07430
2	57.13750	42.07597
3	57.13662	42.07573
4	57.13756	42.07335